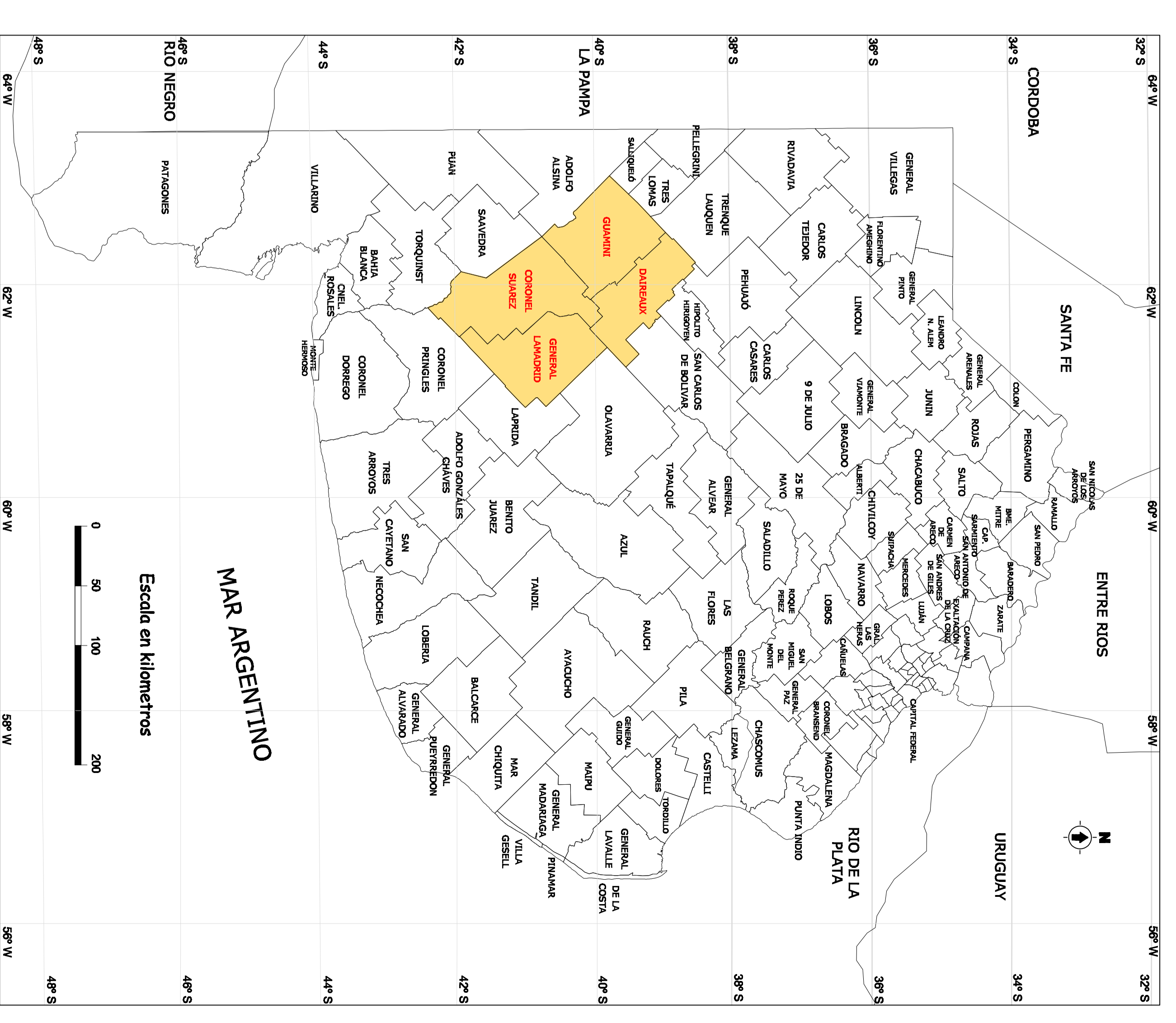














SITUACIÓN RELATIVA DE LOS CUATROS PARTIDOS EN CUESTIÓN



LIMITES DEL NUEVO PARTIDO DE HUANGUELEN

REFERENCIAS:

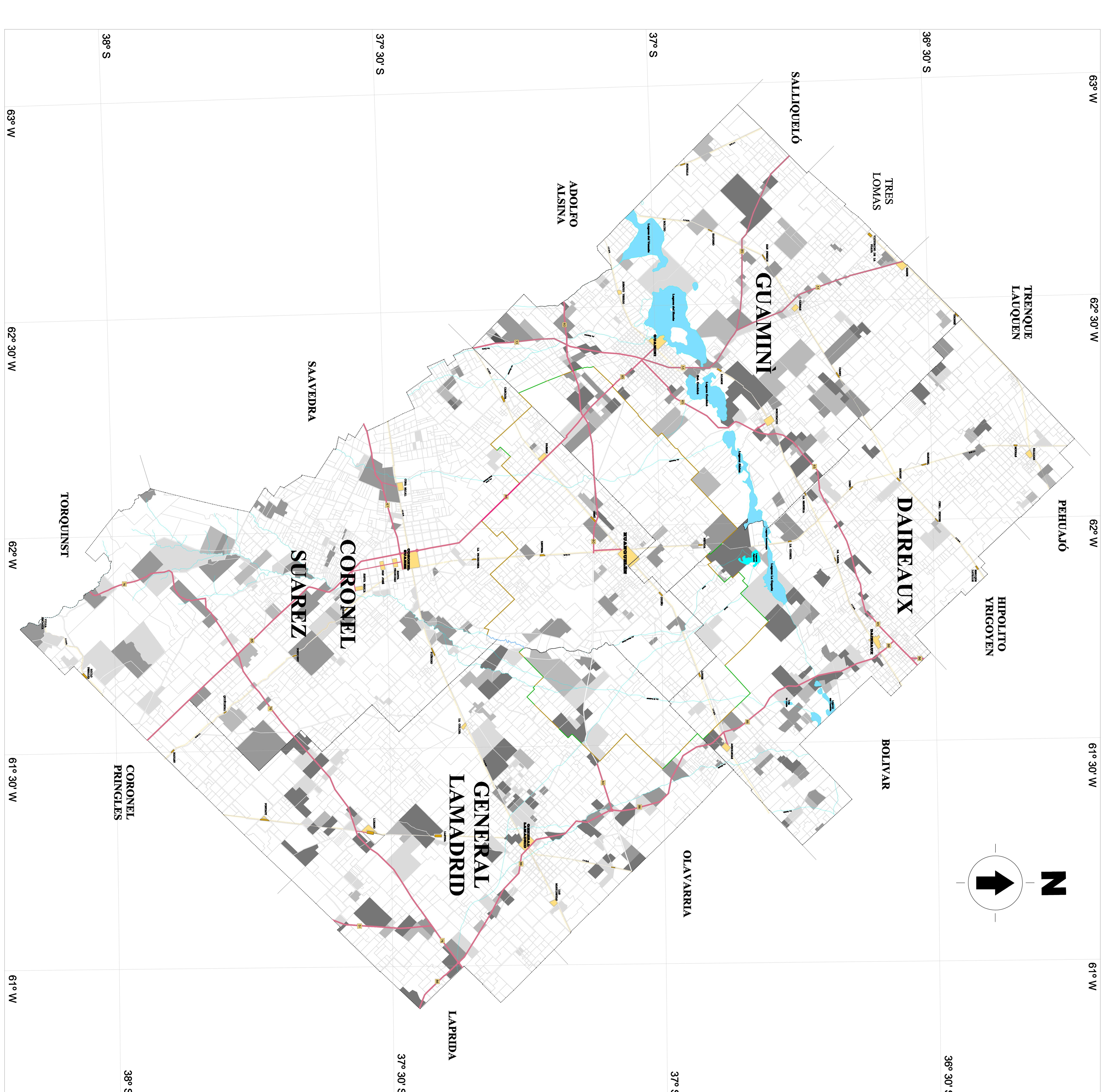
-  Planta Urbana
-  Parajes
-  Parcelas de igual propietario
-  Parcelas de igual propietario
-  Parcelas de igual propietario
-  Límite calle rural
-  Límite entre parcelas rurales
-  Límite de Ruta
-  Límite hidrografico
-  Rutas
-  Ferrocarriles
-  Límite de Partidos

Proyeccion Gauss-Kruger

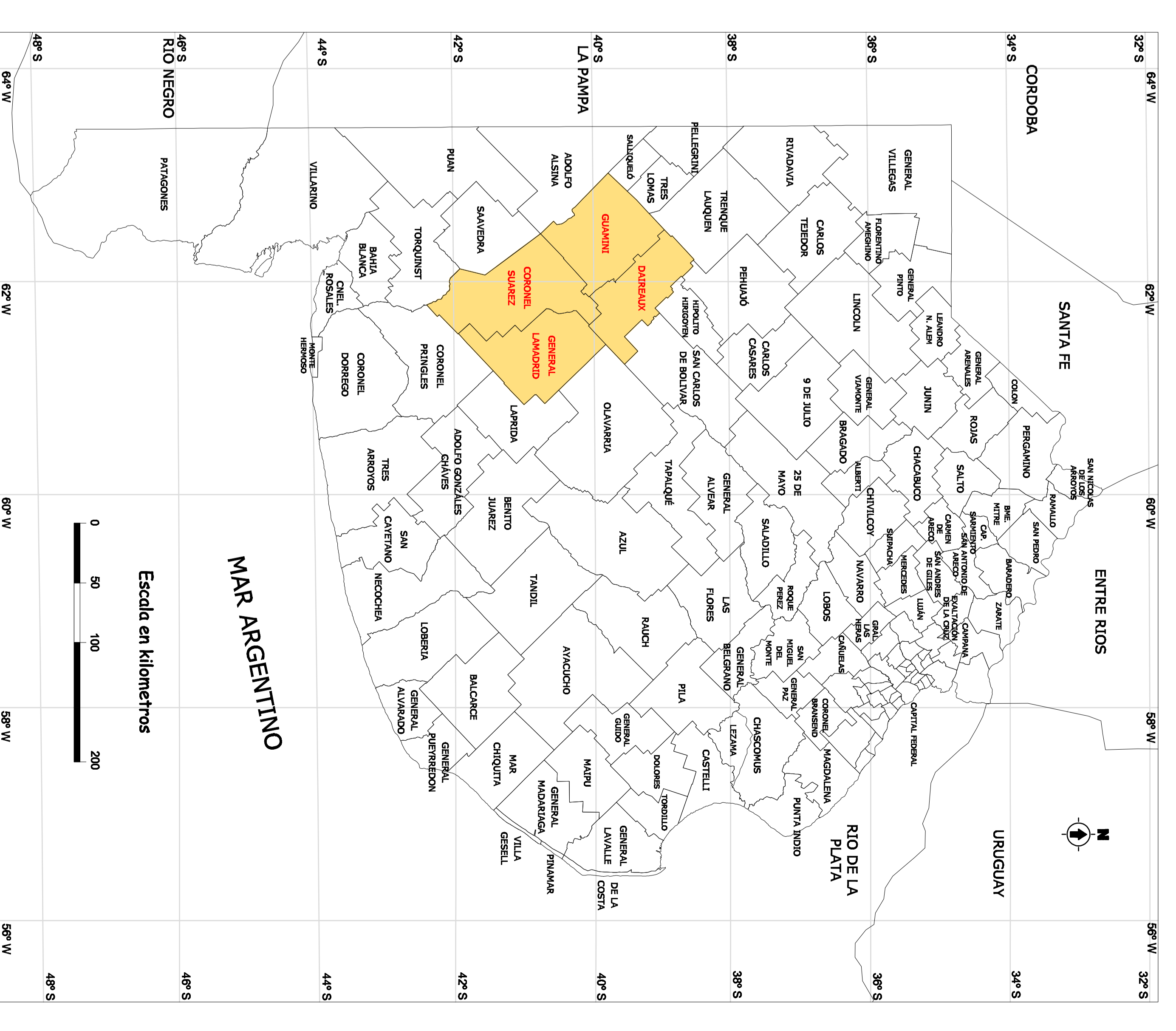
ESCALA 1:270.000

CARTA Hu-1

Cartógrafo: Fabio D. Massi



SITUACIÓN RELATIVA DE LOS CUATROS PARTIDOS EN CUESTIÓN

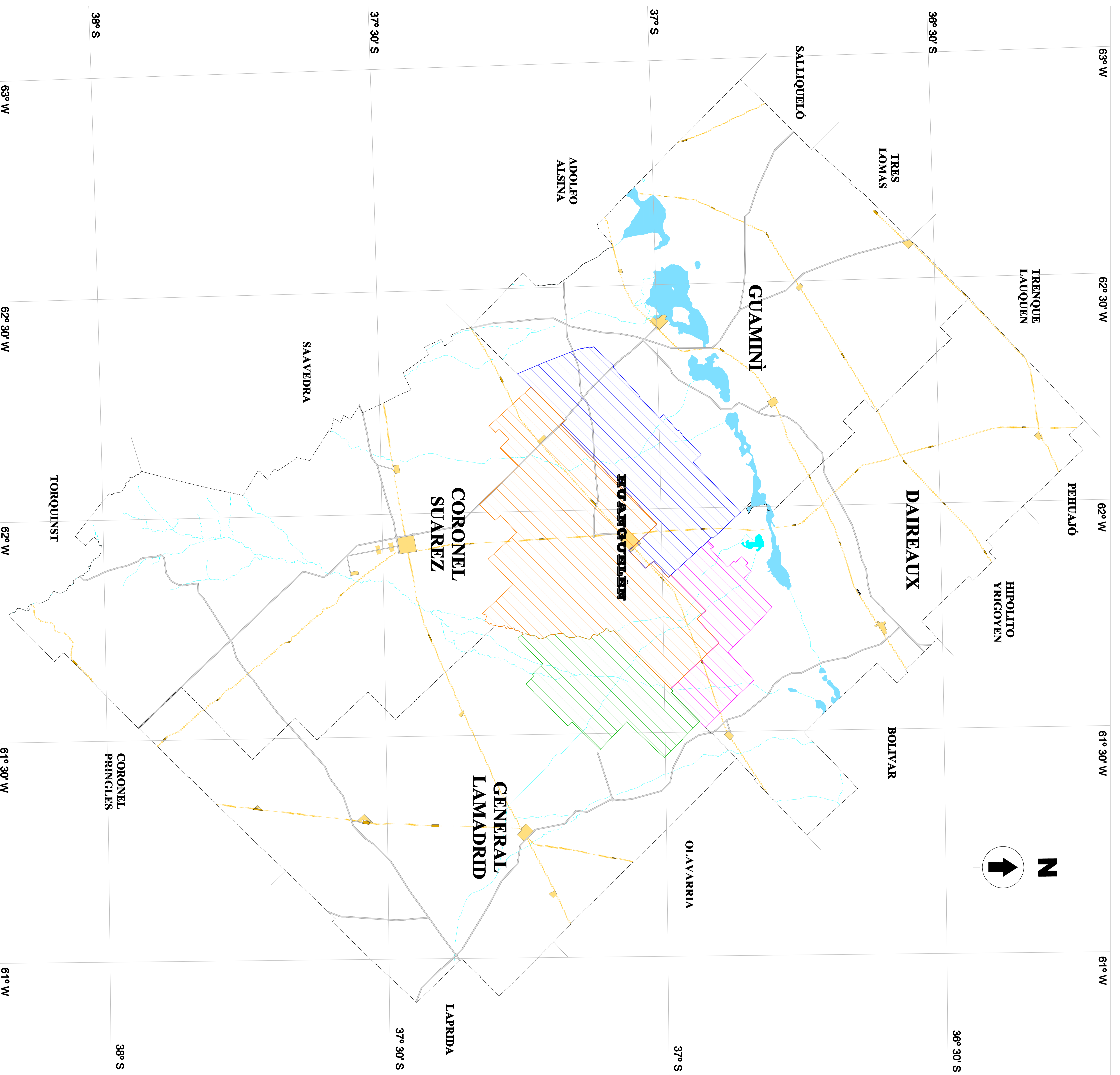


ESPACIO TERRITORIAL DE HUANGUELEN Y SU ZONA DE INFLUENCIA

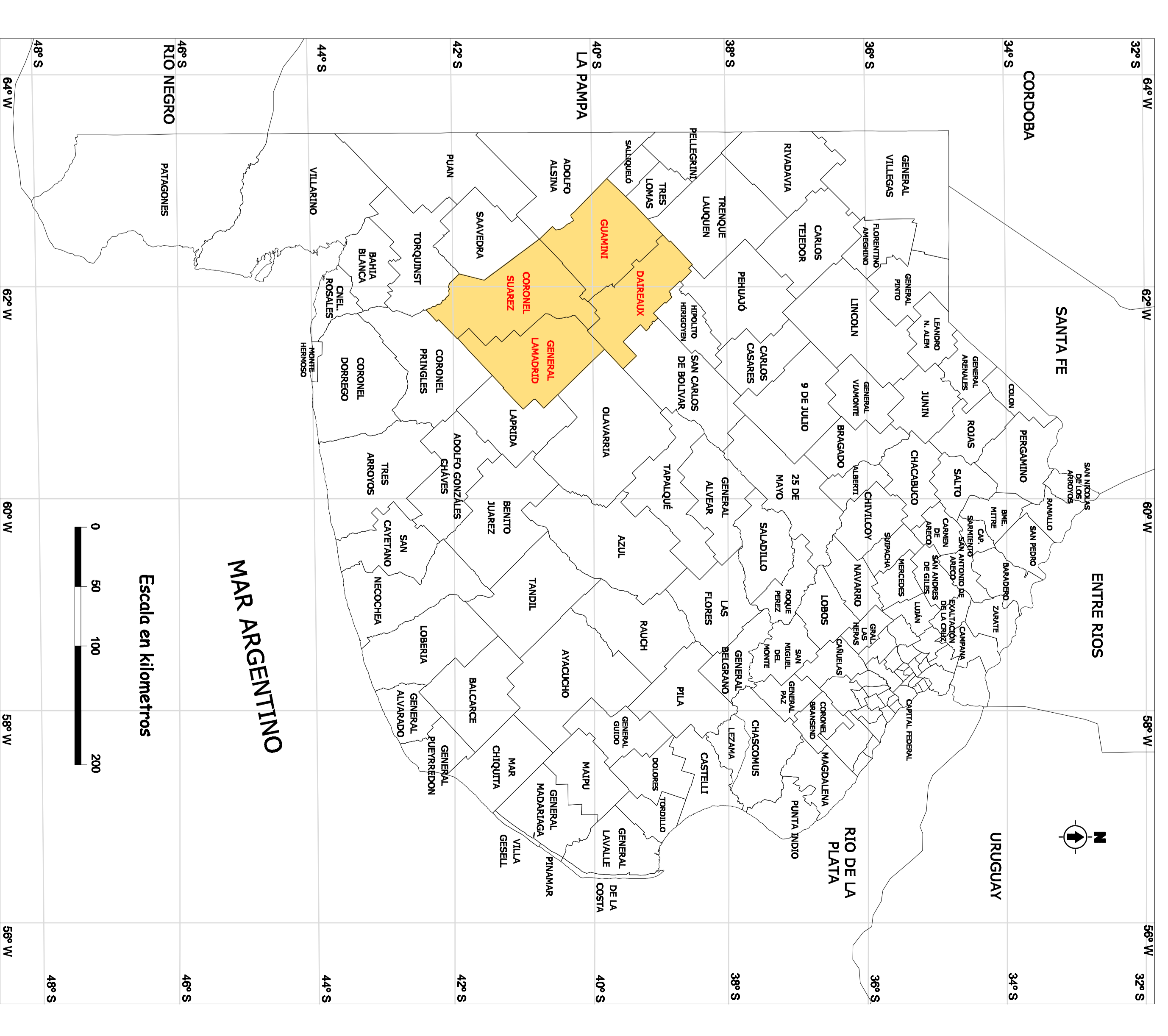
REFERENCIAS:

- Planta Urbana
- Parajes
- Área real de Coronel Suárez: 5.945,7 km²
- Área real de Guaminí: 4.812,04 km²
- Área real de Daireaux: 3.667,28 km²
- Área real de Gral. Lamadrid: 4.628,58 km²
- Superficie Afectada de Coronel Suárez: 1.349,14 km² (22,7%)
- Superficie Afectada de Guaminí: 763,39 km² (15,8%)
- Superficie Afectada de Gral. Lamadrid: 501,65 km² (10,8%)
- Superficie Afectada de Daireaux: 350,96 km² (9,8%)
- Superficie total de HUANGUELEN: 2.965,02 km² (100%)
- Rutas
- Ferrocarriles
- Hidrografía
- Límite de Partido

Proyeccion Gauss-Kruger
 ESCALA 1:270.000



SITUACIÓN RELATIVA DE LOS CUATROS PARTIDOS EN CUESTIÓN



MODELO DEL NUEVO

PARTIDO DE HUANGUELÉN

REFERENCIAS:

PARTIDO DE CORONEL SUÁREZ 4.596,27 Km²

PARTIDO DE GUAMINI 4.048,71 Km²

PARTIDO DE GENERAL LAMADRID 4.128,96 Km²

PARTIDO DE DAIREAUX 3.316,32 Km²

PARTIDO DE HUANGUELÉN 2.965,02 Km²

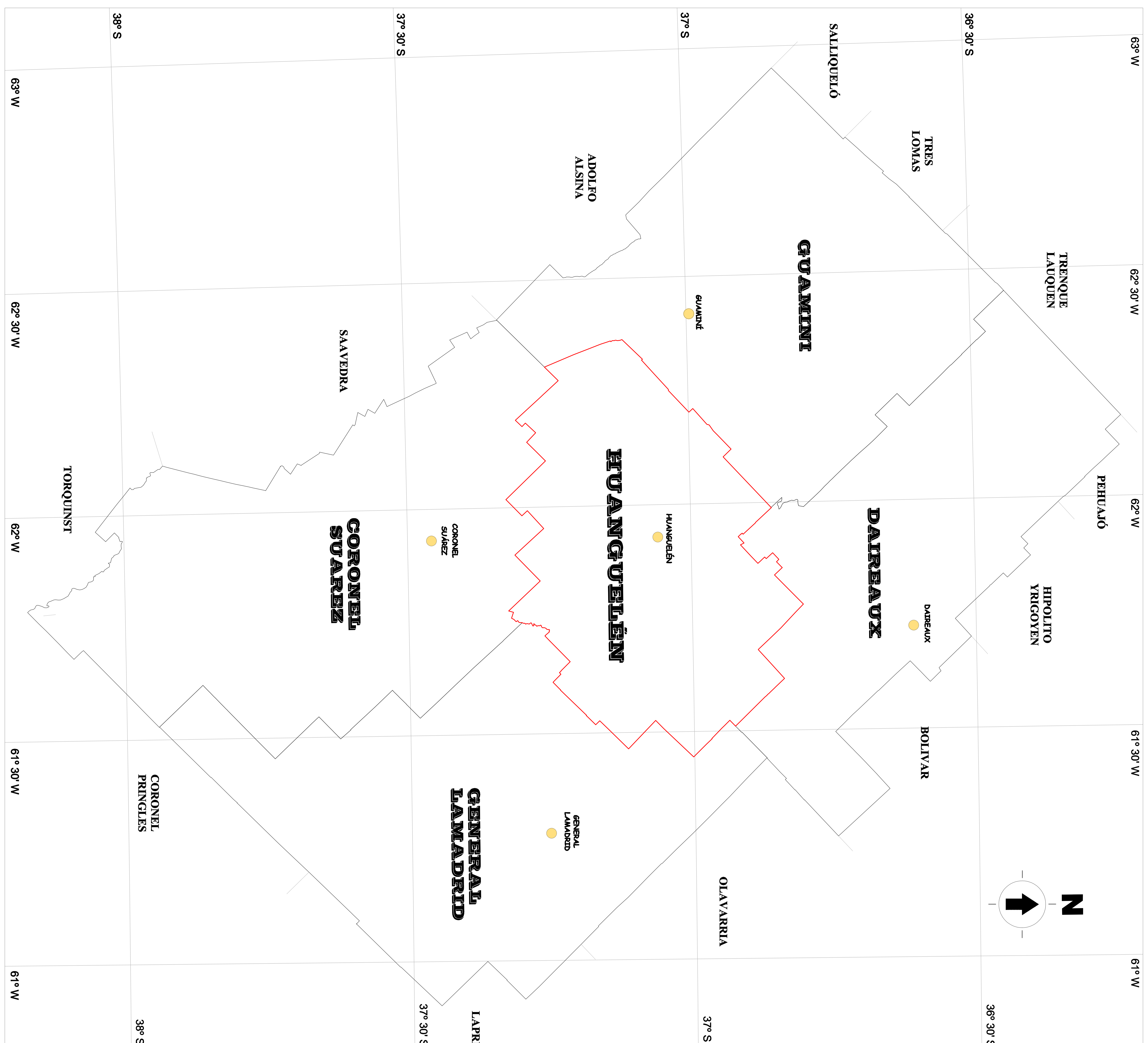
LOCALIDADES CABECERAS

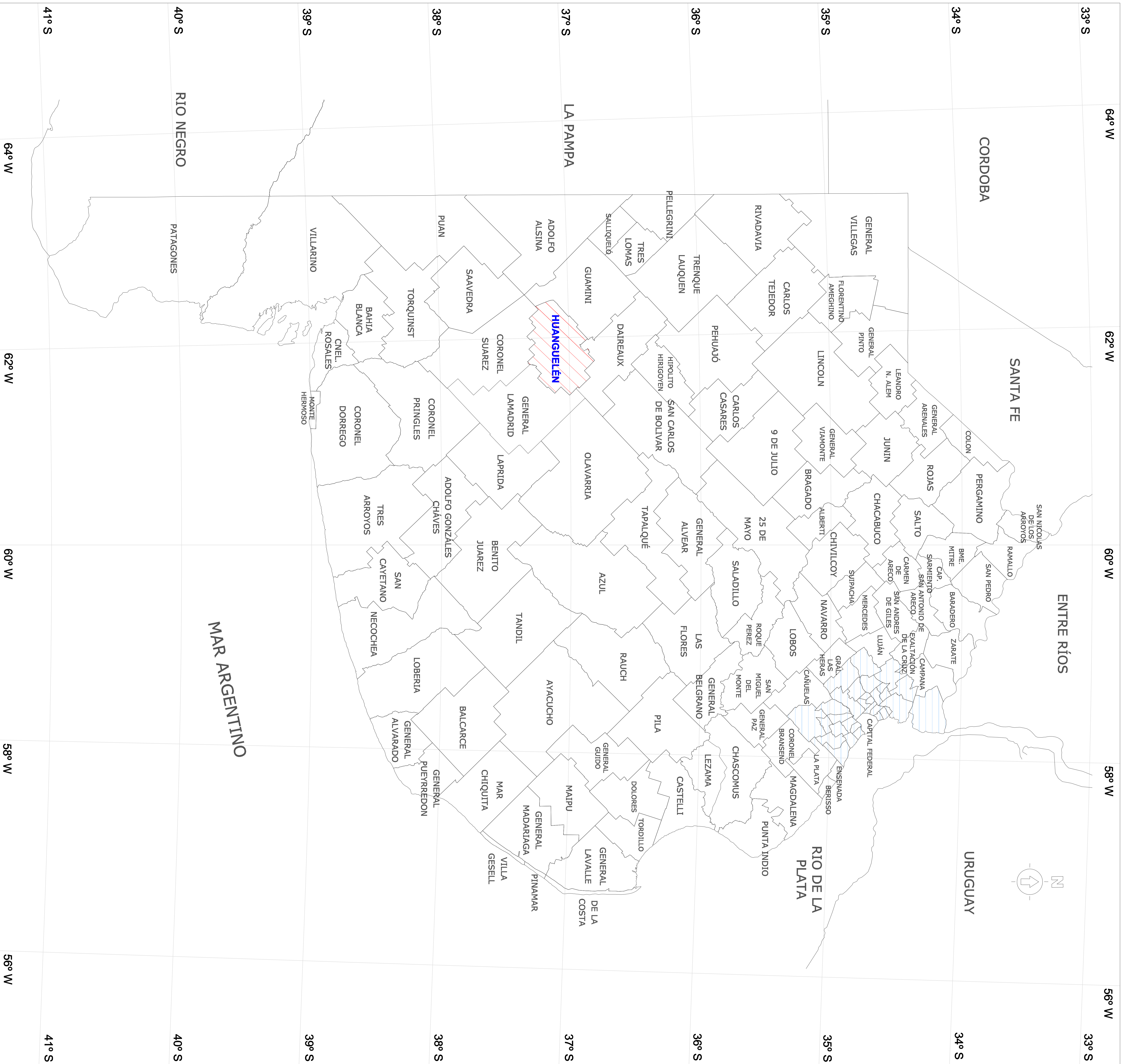
Proyeccion Gauss-Kruger

ESCALA 1:270.000

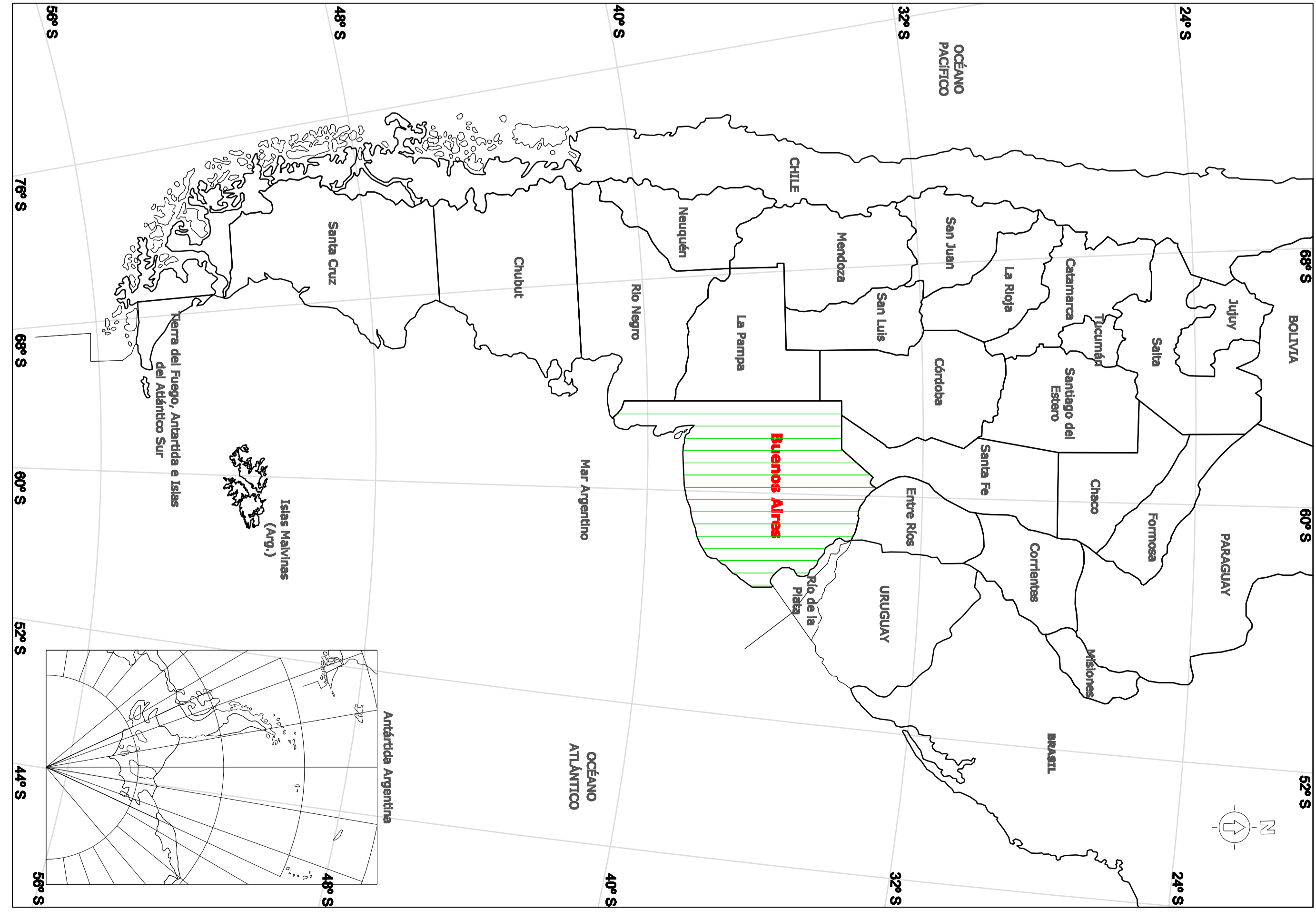
CARTA Hu-3

Cartógrafo: Fabio D. Massi



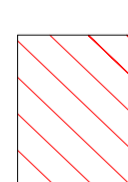
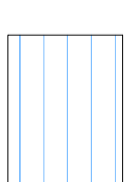


SITUACIÓN RELATIVA DE LA PROVINCIA DE BUENOS AIRES



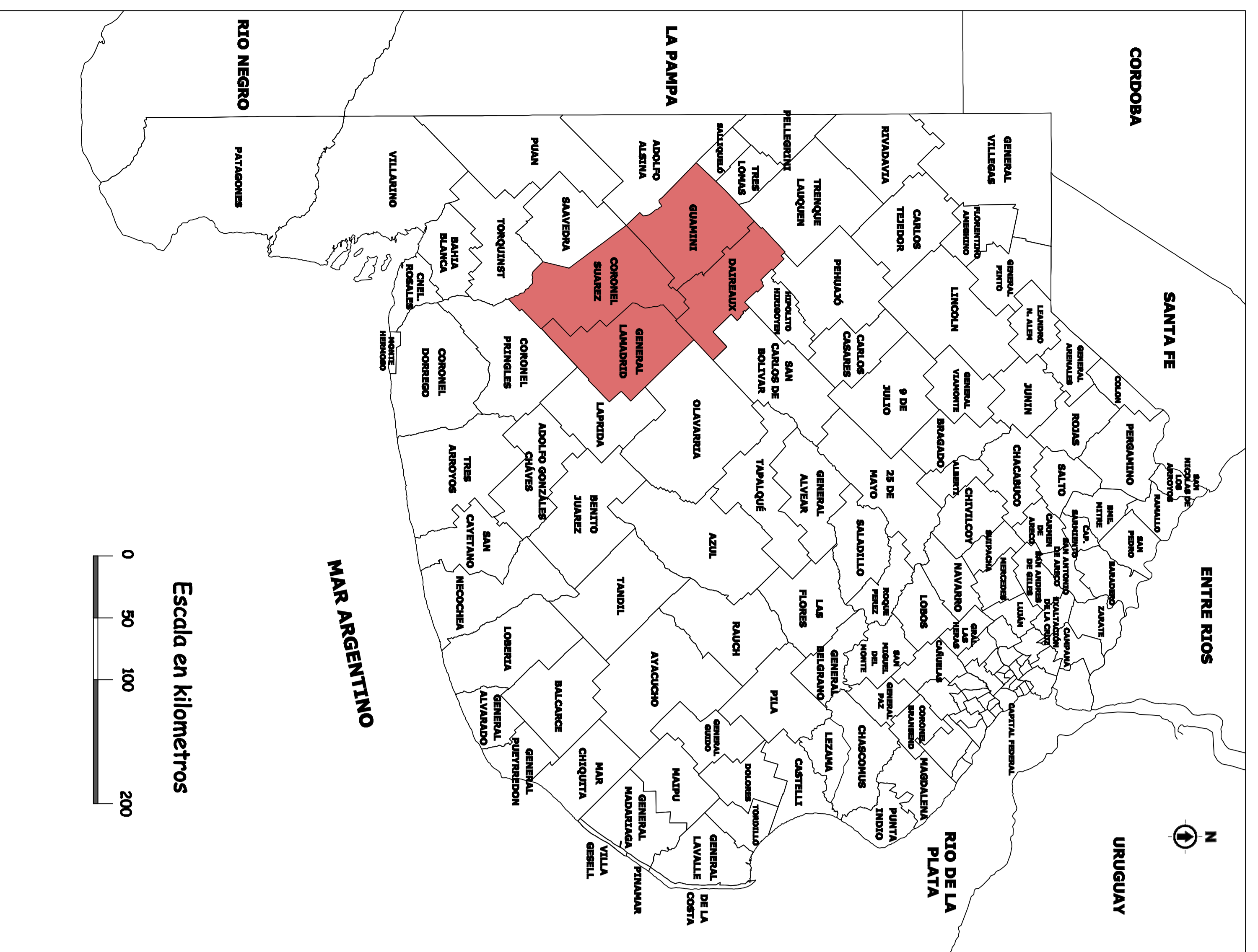
NUEVO PARTIDO DE HUANGUELEN EN LA PROV. DE BUENOS AIRES

REFERENCIAS:

-  PARTIDO DE HUANGUELEN
-  CONURBANO BONAERENSE

Proyección GAUSS-KRUGER

Escala: 1:1.100.000

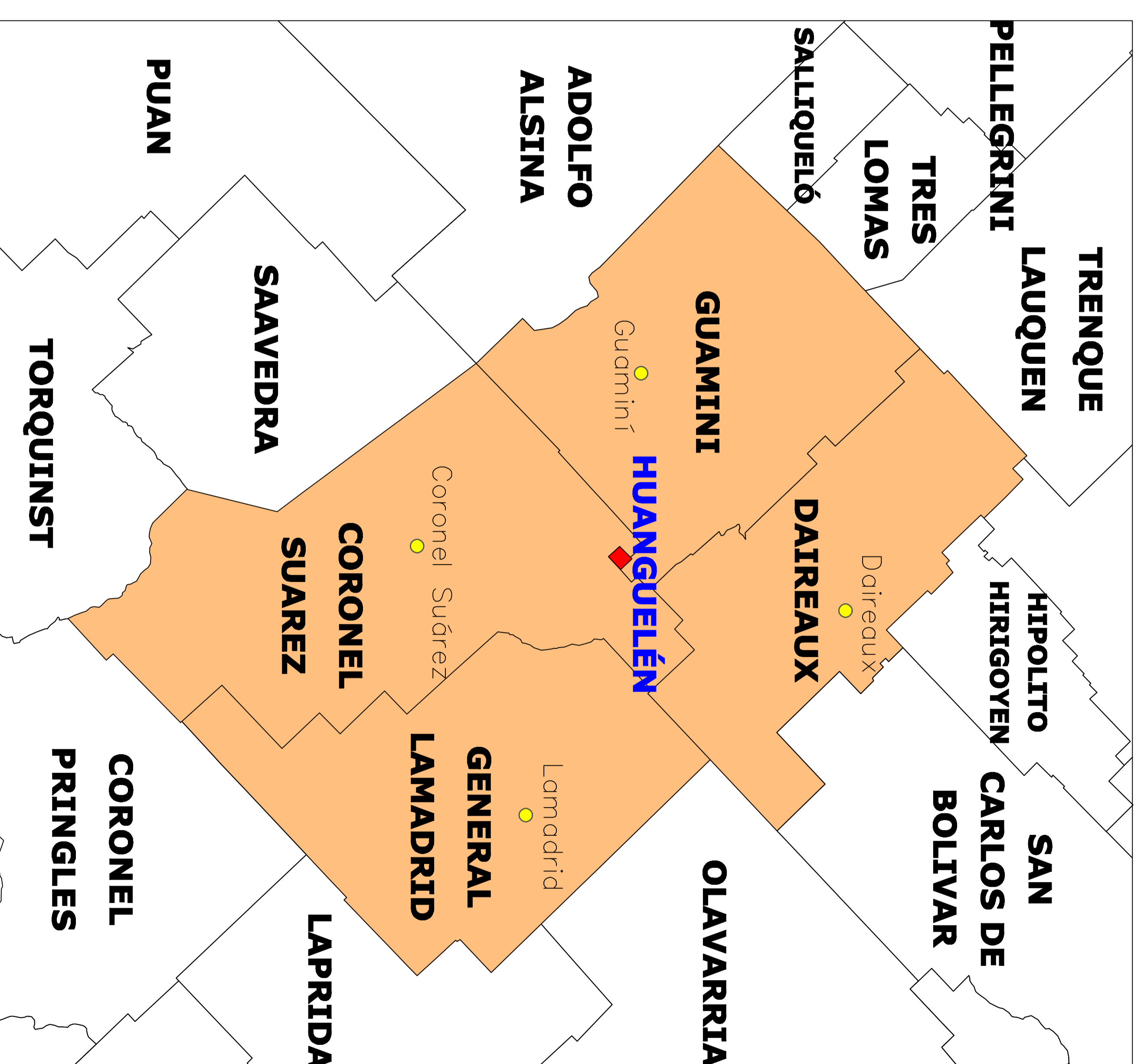


Escala en kilómetros
0 50 100 200

SITUACIÓN RELATIVA DE LOS CUATROS PARTIDOS EN CUESTIÓN

- CORONEL SUÁREZ
- GUAMINI
- GENERAL LAMADRID
- DAIREAUX

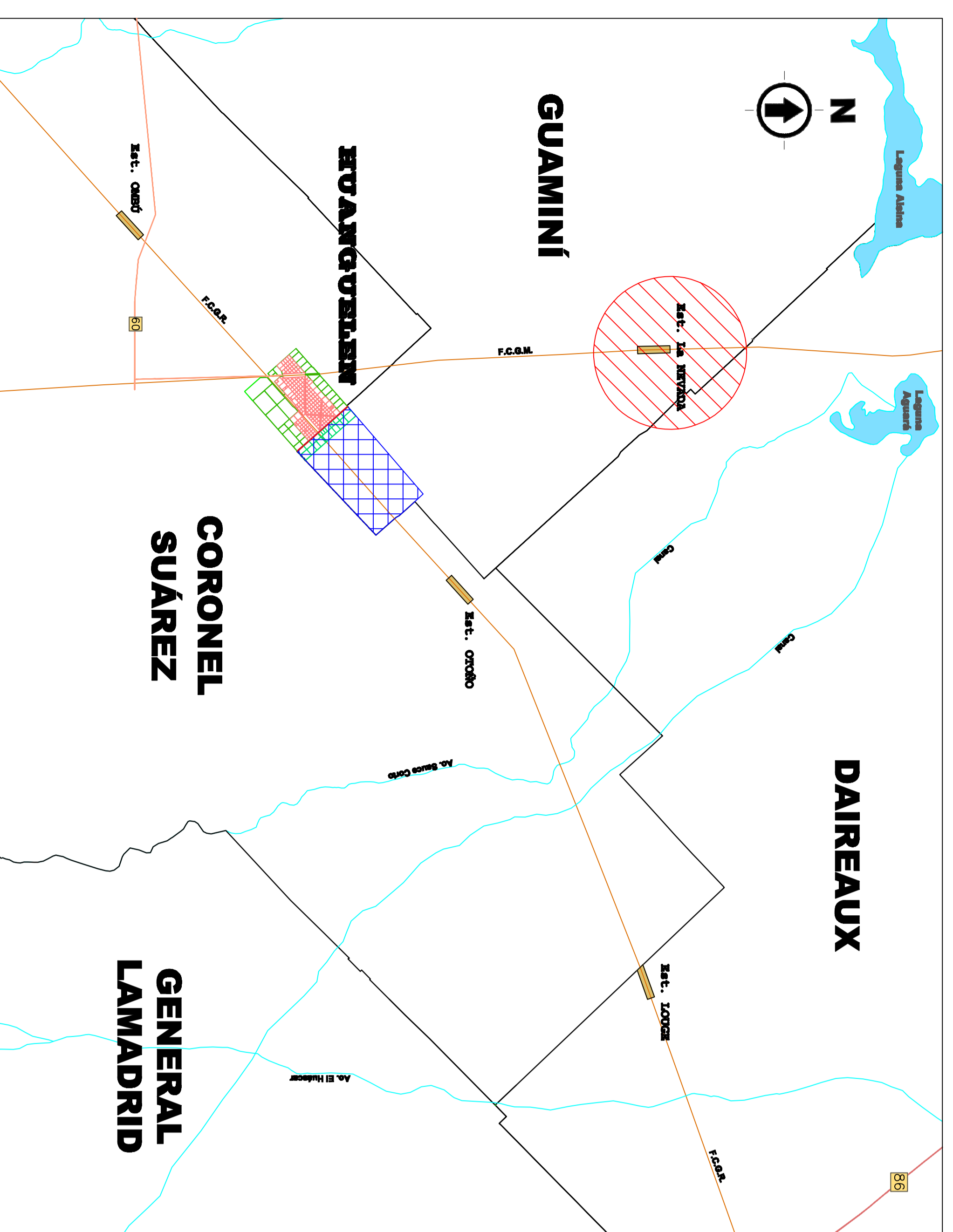
SITUACIÓN RELATIVA DE HUANGUELEN



Escala en kilómetros
0 25 50

- REFERENCIAS:
- Partidos en cuestión
 - Localidad de HUANGUELEN
 - Localidades Cabeceras

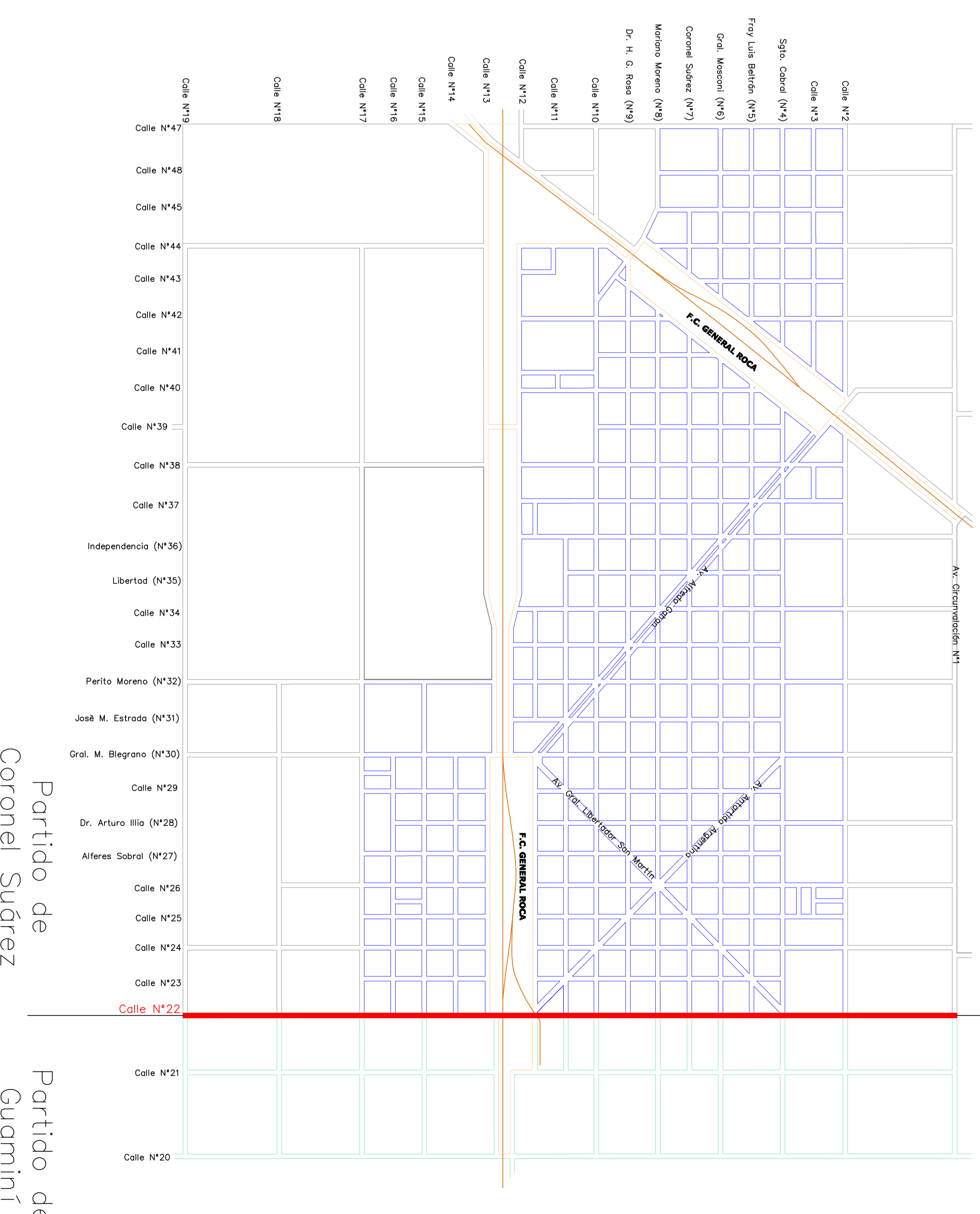
ÁREA CONFLICTIVA Y PRETENDIDA POR HUANGUELEN



- Territorio cedido por Coronel Suárez a Guaminí
- 1º Conflicto (1921)
- Estación La Nevada (derivación de remate feria)
- 2º Conflicto (1952)
- Calle 22, límite entre los partidos de Chel. Suárez y Guaminí.
- 3º Conflicto, en vigencia.

Escala en Kilómetros
0 5 10 20

CASCO URBANO: HUANGUELEN



Escala en metros
0 250 500

- REFERENCIAS:
- Planta Urbana
 - Planta Suburbana
 - Sector Ferroviario
 - Partido de Guaminí
 - Límite de partidos entre Coronel Suárez y Guaminí, "CALLE 22"

Partido de Coronel Suárez

Partido de Guaminí